


**Πού και πώς έκτιζαν τις πόλεις
τους οι άνθρωποι κατά την
Εποχή του Χαλκού;**

**Η περίπτωση της Έγκωμης της
Κύπρου**

Συνοδευτικό υλικό

A satellite image of Earth showing the continents of Europe, Asia, and Africa. The image is a circular view of the planet with a blue glow around the edge. The landmasses are shown in shades of green, brown, and tan, representing vegetation and terrain. The oceans are a deep blue. The labels are in white Greek text.

ΕΥΡΩΠΗ

ΑΣΙΑ

ΑΦΡΙΚΗ

Image NASA

Κύπρος



Image NASA





Κύπρος

Μυκήνες

Μικρά Ασία

Κρήτη

Παλαιστίνη

Αίγυπτος





ΛΑΡΝΑΚΑ

ΑΜΜΟΧΩΣΤΟΣ



Εγκωμη

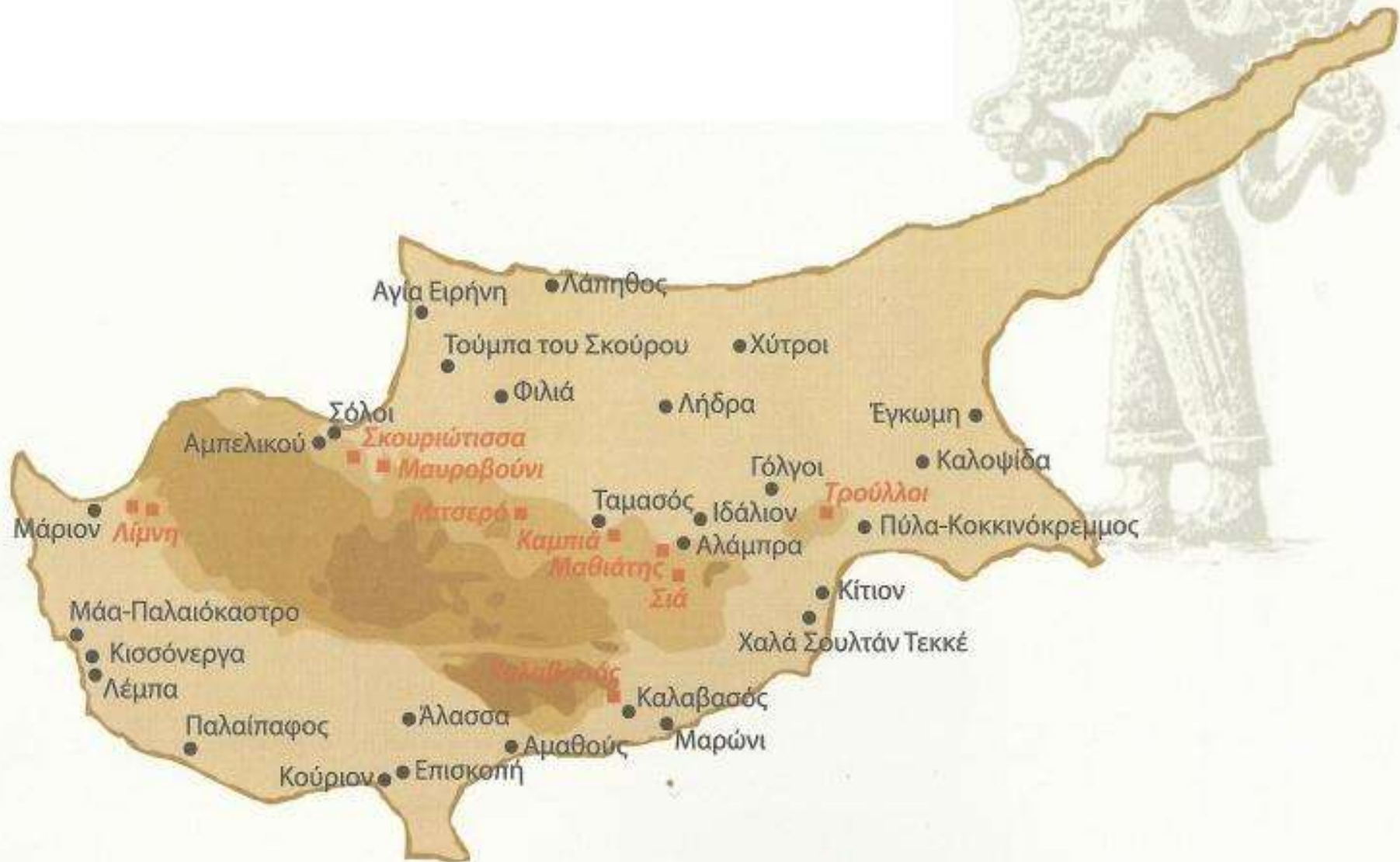
ΑΜΜΟΧΩΣΤΟΣ

ΛΑΡΝΑΚΑ

**Μεσόγειος
Θάλασσα**

Έγκωμη





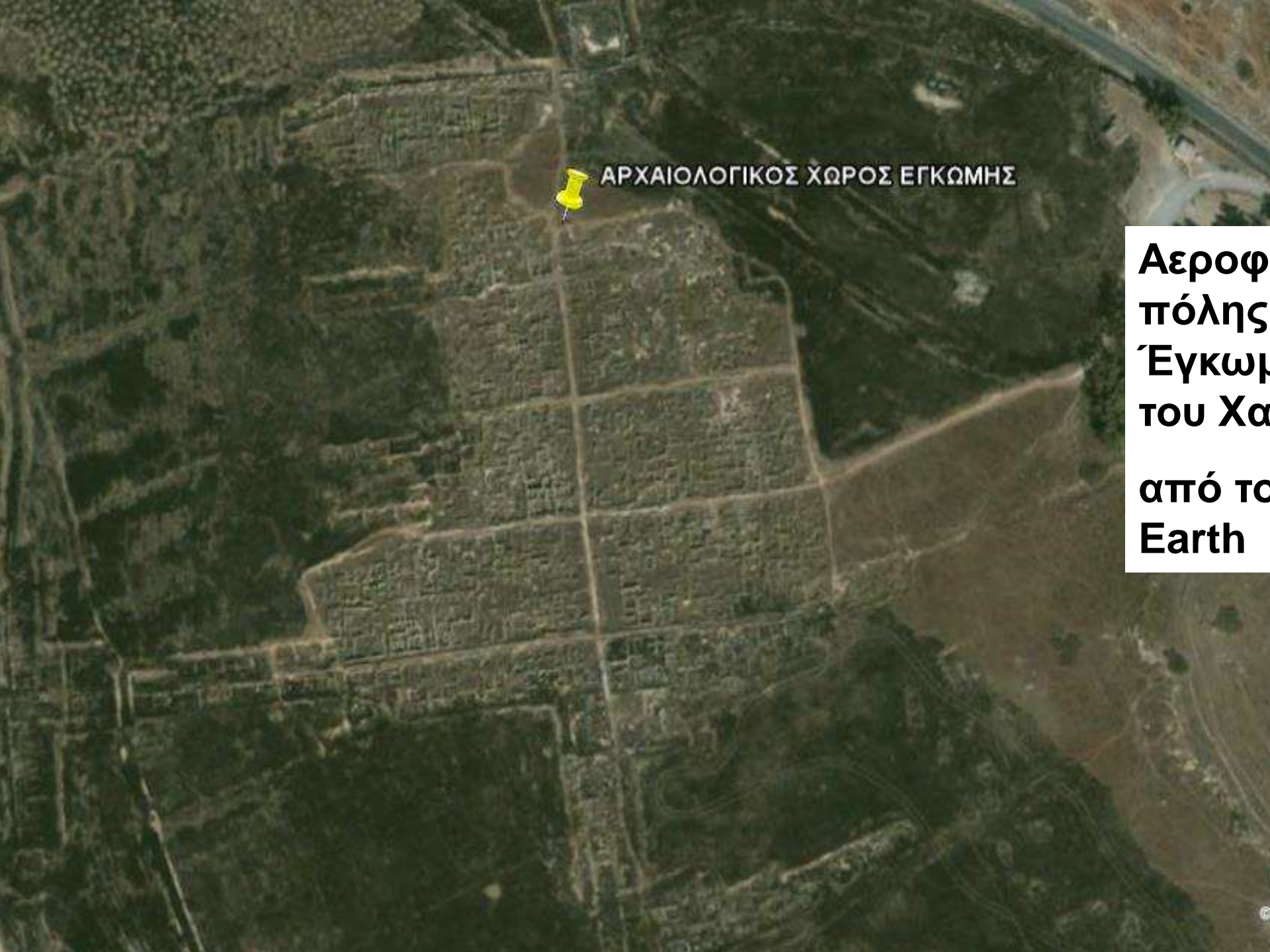
- Αρχαία Μεταλλεία Χαλκού
- Κέντρα Κατεργασίας και Εμπορίας Χαλκού



ΕΓΚΩΜΗ

Πεδιάδα,
εύφορη γη

Ποταμός
Πεδιαίος

An aerial photograph of an archaeological site, showing a grid-like pattern of earthworks and structures. A yellow pushpin is placed on the grid. The surrounding area is mostly green, with some roads and buildings visible on the right side.

ΑΡΧΑΙΟΛΟΓΙΚΟΣ ΧΩΡΟΣ ΕΓΚΩΜΗΣ

Αεροφ
πόλης
Έγκωμ
του Χα

από το
Earth



Φωτογραφία ερειπίων της πόλης της Έγκωμης